

議案付図

第80回

鳥栖市都市計画審議会議案付図

平成24年7月19日

鳥栖市都市計画審議会

諮 問 事 項 付 図

付 図 の 内 容	頁
諮問事項に関する総括図	1
3・5・106号鳥栖駅田代本町線計画図	2～4

諮問事項に関する総括図

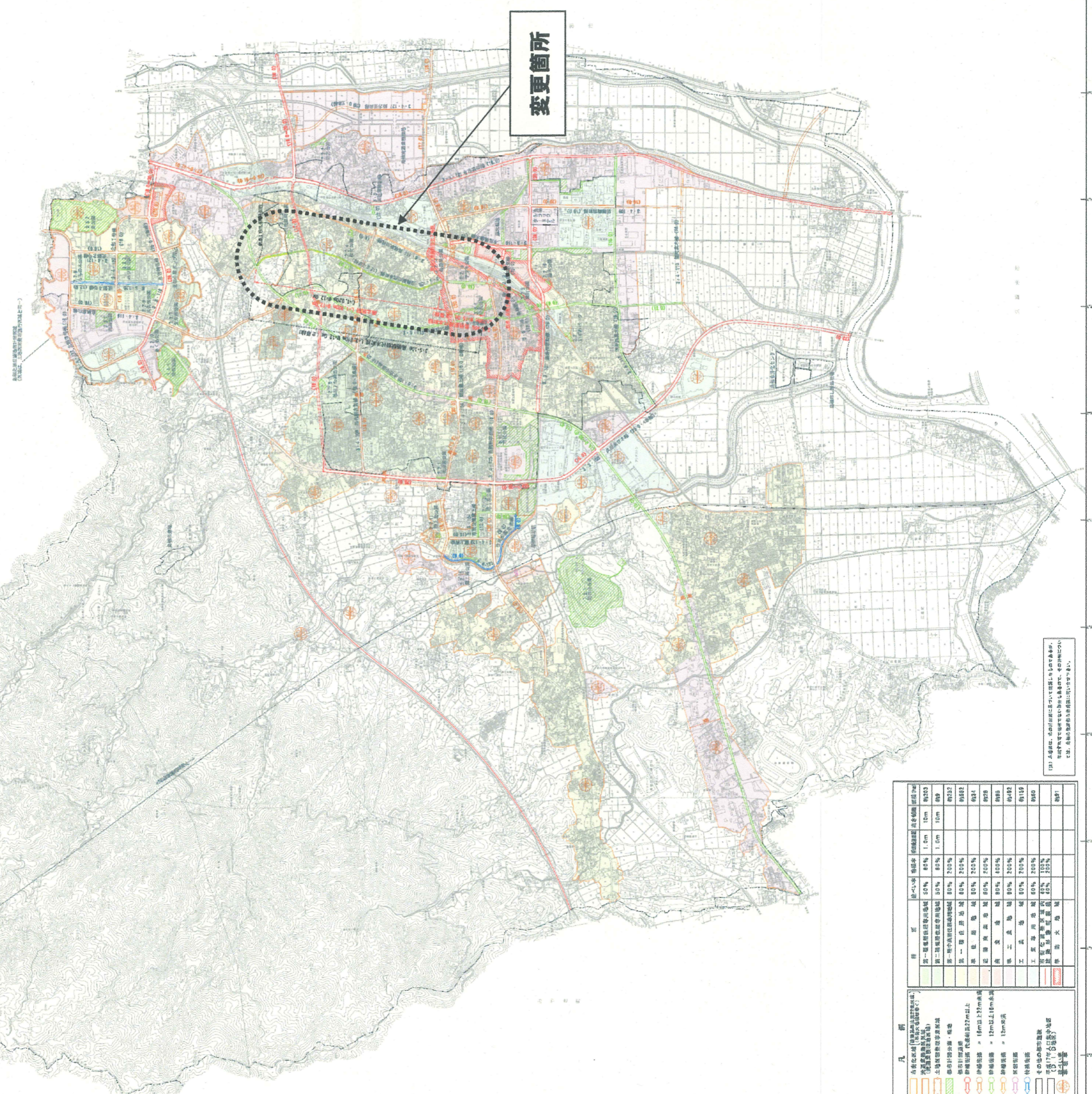
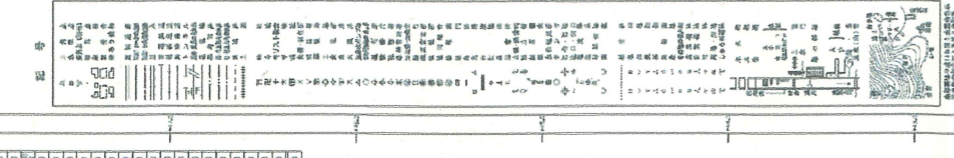
鳥栖市都市計画図

鳥栖市都市計画図 - 地味一覽表	
種別	面積 (㎡)
第一種住居地域	1,123,456
第二種住居地域	2,345,678
第一種市街地地域	3,456,789
第二種市街地地域	4,567,890
工業地域	5,678,901
商業地域	6,789,012
公共施設地域	7,890,123
緑地	8,901,234
河川	9,012,345
その他	10,123,456
合計	45,678,901

鳥栖市都市計画図 - 変更一覽表	
種別	面積 (㎡)
第一種住居地域	1,234,567
第二種住居地域	2,345,678
第一種市街地地域	3,456,789
第二種市街地地域	4,567,890
工業地域	5,678,901
商業地域	6,789,012
公共施設地域	7,890,123
緑地	8,901,234
河川	9,012,345
その他	10,123,456
合計	45,678,901

鳥栖市都市計画図 - 変更一覽表	
種別	面積 (㎡)
第一種住居地域	1,234,567
第二種住居地域	2,345,678
第一種市街地地域	3,456,789
第二種市街地地域	4,567,890
工業地域	5,678,901
商業地域	6,789,012
公共施設地域	7,890,123
緑地	8,901,234
河川	9,012,345
その他	10,123,456
合計	45,678,901

鳥栖市都市計画図 - 変更一覽表	
種別	面積 (㎡)
第一種住居地域	1,234,567
第二種住居地域	2,345,678
第一種市街地地域	3,456,789
第二種市街地地域	4,567,890
工業地域	5,678,901
商業地域	6,789,012
公共施設地域	7,890,123
緑地	8,901,234
河川	9,012,345
その他	10,123,456
合計	45,678,901



変更箇所

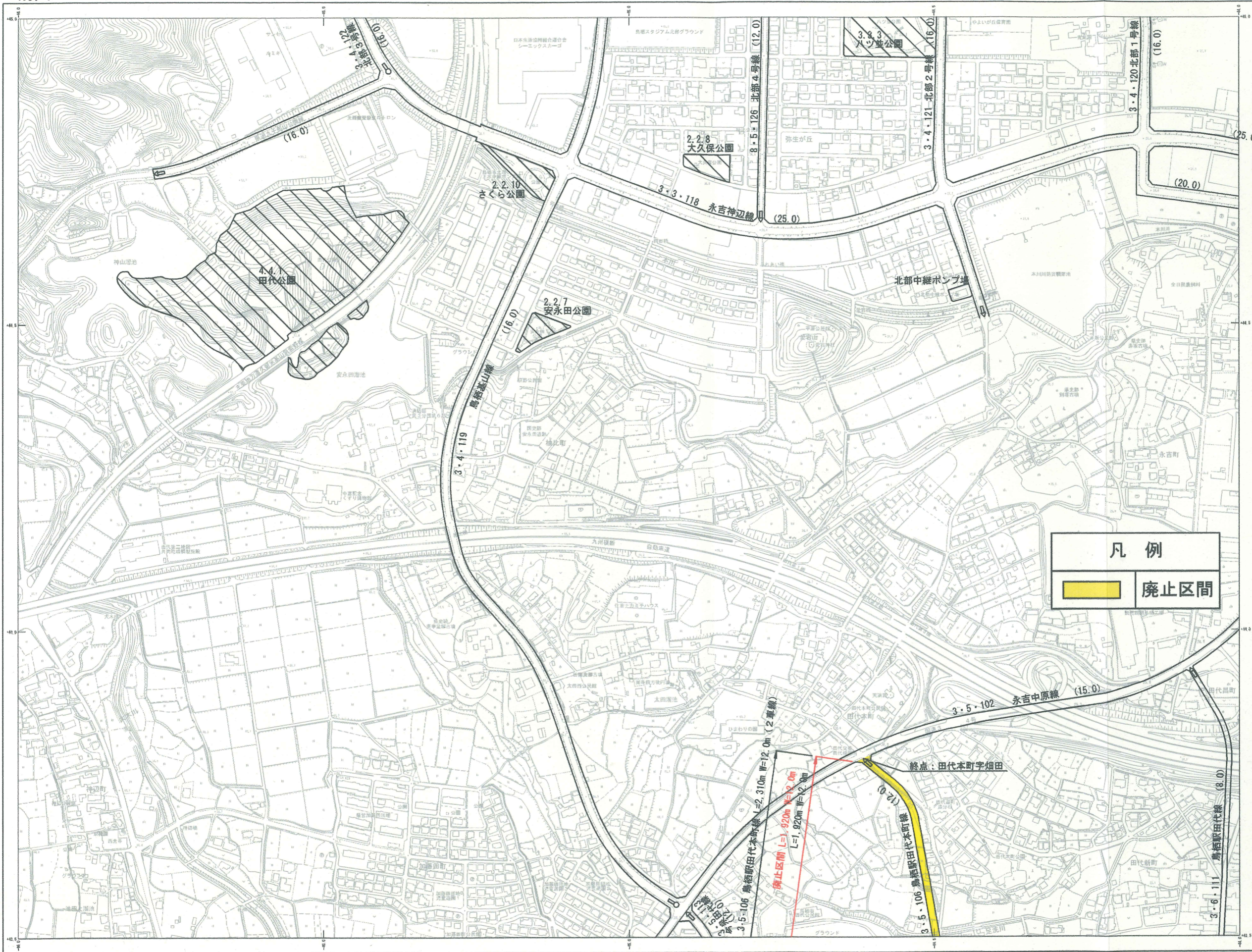
種別	色	線幅	線種	線色	線幅	線種
第一種住居地域	黄緑	1.0m	実線	黄緑	10m	00003
第二種住居地域	黄	1.0m	実線	黄	10m	00004
第一種市街地地域	黄緑	1.0m	実線	黄緑	10m	00005
第二種市街地地域	黄	1.0m	実線	黄	10m	00006
工業地域	黄	1.0m	実線	黄	10m	00007
商業地域	黄	1.0m	実線	黄	10m	00008
公共施設地域	黄	1.0m	実線	黄	10m	00009
緑地	黄緑	1.0m	実線	黄緑	10m	00010
河川	青	1.0m	実線	青	10m	00011
その他	黄	1.0m	実線	黄	10m	00012

1:15,000
 1974年現在、この図面に示す内容は、鳥栖市都市計画部が作成したものである。変更箇所は、この図面に示す内容とは異なる。変更箇所は、この図面に示す内容とは異なる。変更箇所は、この図面に示す内容とは異なる。

3・5・106号 鳥栖駅田代本町線 計画図 (その2)

No. 7

1:2,500地形図



凡例
 廃止区間

【諮問事項付図】

3

記号

▲ 27.2	▲ 27.1	▲ 27.0	▲ 26.9	▲ 26.8	▲ 26.7	▲ 26.6	▲ 26.5	▲ 26.4	▲ 26.3	▲ 26.2	▲ 26.1	▲ 26.0	▲ 25.9	▲ 25.8	▲ 25.7	▲ 25.6	▲ 25.5	▲ 25.4	▲ 25.3	▲ 25.2	▲ 25.1	▲ 25.0
● 25.0	● 24.9	● 24.8	● 24.7	● 24.6	● 24.5	● 24.4	● 24.3	● 24.2	● 24.1	● 24.0	● 23.9	● 23.8	● 23.7	● 23.6	● 23.5	● 23.4	● 23.3	● 23.2	● 23.1	● 23.0	● 22.9	● 22.8
○ 22.8	○ 22.7	○ 22.6	○ 22.5	○ 22.4	○ 22.3	○ 22.2	○ 22.1	○ 22.0	○ 21.9	○ 21.8	○ 21.7	○ 21.6	○ 21.5	○ 21.4	○ 21.3	○ 21.2	○ 21.1	○ 21.0	○ 20.9	○ 20.8	○ 20.7	○ 20.6
△ 20.6	△ 20.5	△ 20.4	△ 20.3	△ 20.2	△ 20.1	△ 20.0	△ 19.9	△ 19.8	△ 19.7	△ 19.6	△ 19.5	△ 19.4	△ 19.3	△ 19.2	△ 19.1	△ 19.0	△ 18.9	△ 18.8	△ 18.7	△ 18.6	△ 18.5	△ 18.4
□ 18.4	□ 18.3	□ 18.2	□ 18.1	□ 18.0	□ 17.9	□ 17.8	□ 17.7	□ 17.6	□ 17.5	□ 17.4	□ 17.3	□ 17.2	□ 17.1	□ 17.0	□ 16.9	□ 16.8	□ 16.7	□ 16.6	□ 16.5	□ 16.4	□ 16.3	□ 16.2
◇ 16.2	◇ 16.1	◇ 16.0	◇ 15.9	◇ 15.8	◇ 15.7	◇ 15.6	◇ 15.5	◇ 15.4	◇ 15.3	◇ 15.2	◇ 15.1	◇ 15.0	◇ 14.9	◇ 14.8	◇ 14.7	◇ 14.6	◇ 14.5	◇ 14.4	◇ 14.3	◇ 14.2	◇ 14.1	◇ 14.0
○ 14.0	○ 13.9	○ 13.8	○ 13.7	○ 13.6	○ 13.5	○ 13.4	○ 13.3	○ 13.2	○ 13.1	○ 13.0	○ 12.9	○ 12.8	○ 12.7	○ 12.6	○ 12.5	○ 12.4	○ 12.3	○ 12.2	○ 12.1	○ 12.0	○ 11.9	○ 11.8
△ 11.8	△ 11.7	△ 11.6	△ 11.5	△ 11.4	△ 11.3	△ 11.2	△ 11.1	△ 11.0	△ 10.9	△ 10.8	△ 10.7	△ 10.6	△ 10.5	△ 10.4	△ 10.3	△ 10.2	△ 10.1	△ 10.0	△ 9.9	△ 9.8	△ 9.7	△ 9.6
□ 9.6	□ 9.5	□ 9.4	□ 9.3	□ 9.2	□ 9.1	□ 9.0	□ 8.9	□ 8.8	□ 8.7	□ 8.6	□ 8.5	□ 8.4	□ 8.3	□ 8.2	□ 8.1	□ 8.0	□ 7.9	□ 7.8	□ 7.7	□ 7.6	□ 7.5	□ 7.4
◇ 7.4	◇ 7.3	◇ 7.2	◇ 7.1	◇ 7.0	◇ 6.9	◇ 6.8	◇ 6.7	◇ 6.6	◇ 6.5	◇ 6.4	◇ 6.3	◇ 6.2	◇ 6.1	◇ 6.0	◇ 5.9	◇ 5.8	◇ 5.7	◇ 5.6	◇ 5.5	◇ 5.4	◇ 5.3	◇ 5.2
○ 5.2	○ 5.1	○ 5.0	○ 4.9	○ 4.8	○ 4.7	○ 4.6	○ 4.5	○ 4.4	○ 4.3	○ 4.2	○ 4.1	○ 4.0	○ 3.9	○ 3.8	○ 3.7	○ 3.6	○ 3.5	○ 3.4	○ 3.3	○ 3.2	○ 3.1	○ 3.0
△ 3.0	△ 2.9	△ 2.8	△ 2.7	△ 2.6	△ 2.5	△ 2.4	△ 2.3	△ 2.2	△ 2.1	△ 2.0	△ 1.9	△ 1.8	△ 1.7	△ 1.6	△ 1.5	△ 1.4	△ 1.3	△ 1.2	△ 1.1	△ 1.0	△ 0.9	△ 0.8
□ 0.8	□ 0.7	□ 0.6	□ 0.5	□ 0.4	□ 0.3	□ 0.2	□ 0.1	□ 0.0	□ -0.1	□ -0.2	□ -0.3	□ -0.4	□ -0.5	□ -0.6	□ -0.7	□ -0.8	□ -0.9	□ -1.0	□ -1.1	□ -1.2	□ -1.3	□ -1.4
◇ -1.4	◇ -1.3	◇ -1.2	◇ -1.1	◇ -1.0	◇ -0.9	◇ -0.8	◇ -0.7	◇ -0.6	◇ -0.5	◇ -0.4	◇ -0.3	◇ -0.2	◇ -0.1	◇ 0.0	◇ 0.1	◇ 0.2	◇ 0.3	◇ 0.4	◇ 0.5	◇ 0.6	◇ 0.7	◇ 0.8
○ 0.8	○ 0.7	○ 0.6	○ 0.5	○ 0.4	○ 0.3	○ 0.2	○ 0.1	○ 0.0	○ -0.1	○ -0.2	○ -0.3	○ -0.4	○ -0.5	○ -0.6	○ -0.7	○ -0.8	○ -0.9	○ -1.0	○ -1.1	○ -1.2	○ -1.3	○ -1.4
△ -1.4	△ -1.3	△ -1.2	△ -1.1	△ -1.0	△ -0.9	△ -0.8	△ -0.7	△ -0.6	△ -0.5	△ -0.4	△ -0.3	△ -0.2	△ -0.1	△ 0.0	△ 0.1	△ 0.2	△ 0.3	△ 0.4	△ 0.5	△ 0.6	△ 0.7	△ 0.8

平面直角座標は、世界測地系による

撮影 平成17年3月 縮尺系 Ⅱ系
 測制 平成17年12月 等高線間隔 2m

1:2,500

「この測量成果は、国土院院長の承認及び動員を待て同院所管の測量機及び測量成果を使用したものである (承認番号) 平成17 九公第 88 号」

計画機関 鳥栖市都市整備課
 作業機関 朝日航洋株式会社

No. 7

