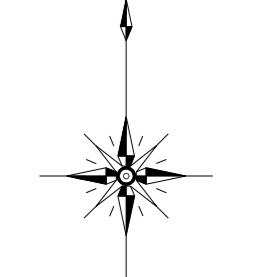
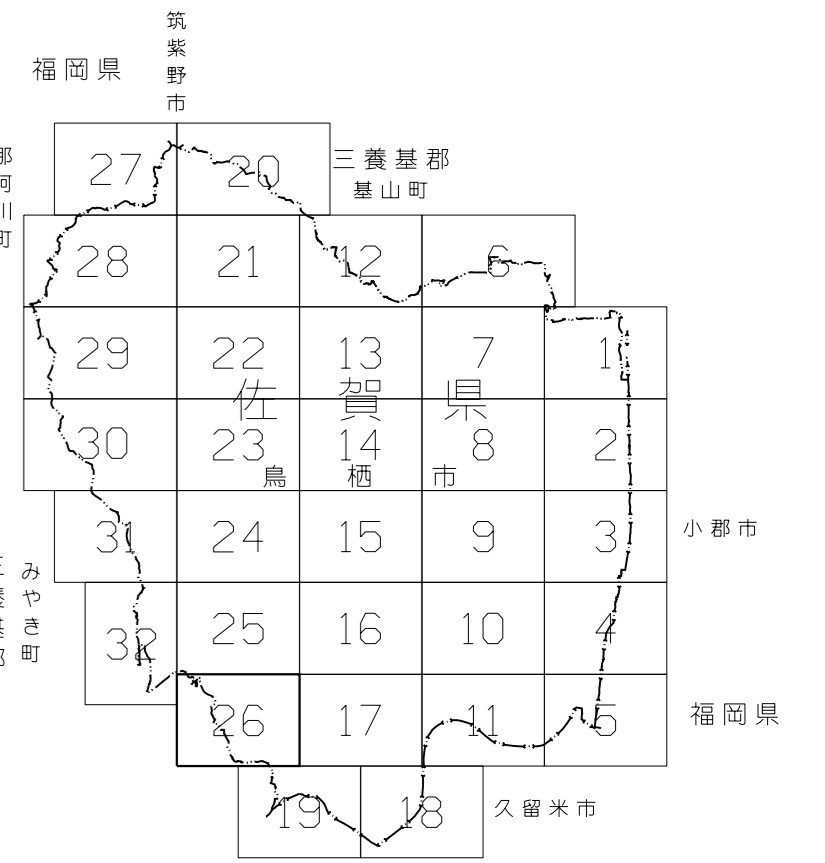


# 鳥 栖 市

No. 26

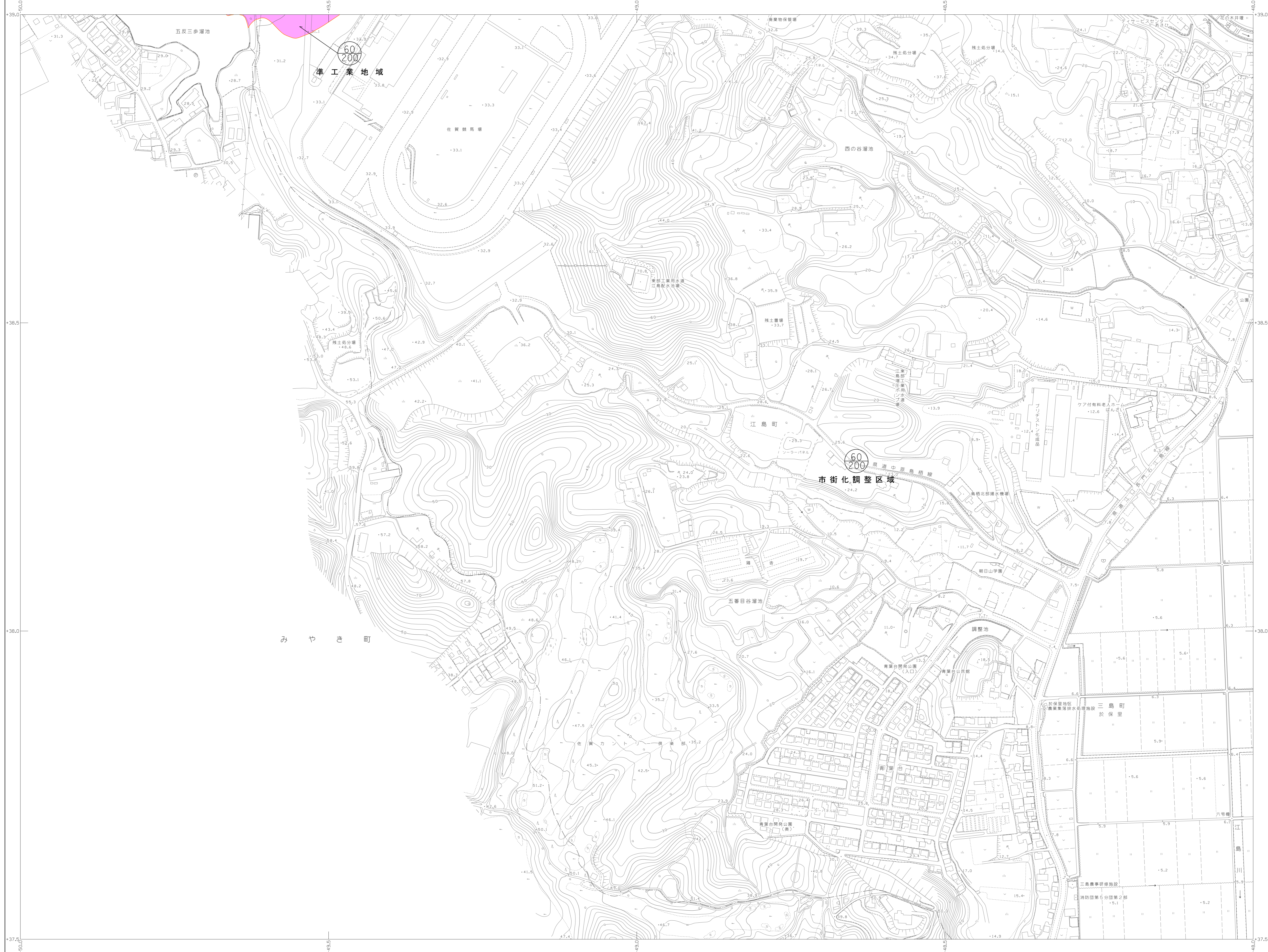
1 : 2,500 地形図



**凡 例**

- 市街化区域
- 市街化調整区域 (流通業務地区区域)
- 土地用途整理事業区域
- 都市計画公園・緑地
- 都市計画道路
- 幹線道路 代表幅員22m以上
- 幹線道路 " 16m以上22m未満
- 幹線道路 " 12m以上16m未満
- 幹線道路 " 12m未満
- 区画道路
- 特殊道路
- その他の都市施設
- 平成27年人口集中地区 (D-1-D地区)
- 推定人口密度

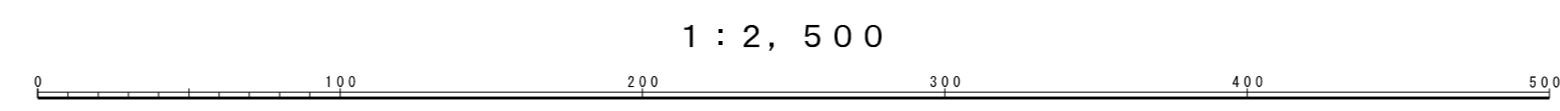
種 別	建ぺい率	容積率	高さ制限	面積 (ha)
第一種低層住居専用地域	50%	80%	1.0m 10m	約203
第二種低層住居専用地域	50%	80%	1.0m 10m	約9.0
第一種中高層住居専用地域	60%	200%		約249
第二種中高層住居専用地域	60%	200%		約552
準住居地域	60%	200%		約34
近隣商業地域	80%	200%		約31
商業地域	80%	400%		約85
準工業地域	60%	200%		約492
工業地域	60%	200%		約144
工業専用地域	60%	200%		約60
市街化調整区域内	60%	100%		
市街化調整区域境界	60%	200%		
準防火地域				約91.5



**記号**

- 建物 (e.g., 住宅, 学校, 商店)
- 樹木 (e.g., 雑木林, 公園樹)
- 池沼 (e.g., 池, 池田)
- 道路 (e.g., 幹線道路, 区画道路)
- 電線, 鉄道, etc.

撮影 平成17年 3月 座標系 JIS 測図 平成17年12月 等高線間隔 2m 撮影 平成26年 1月 測図 平成28年 3月



1 : 2,500

「この測量成果は、国土地理院長の承認及び監督を経て同院所管の測量機関及び測量成果を使用したものである (承認番号) 平 17 九公第 86 号」  
「この測量成果は、国土地理院長の監督を受けたものである (調査番号) 平 27 九公第 132 号」

計画機関 鳥 栖 市  
作業機関 朝日航洋株式会社