


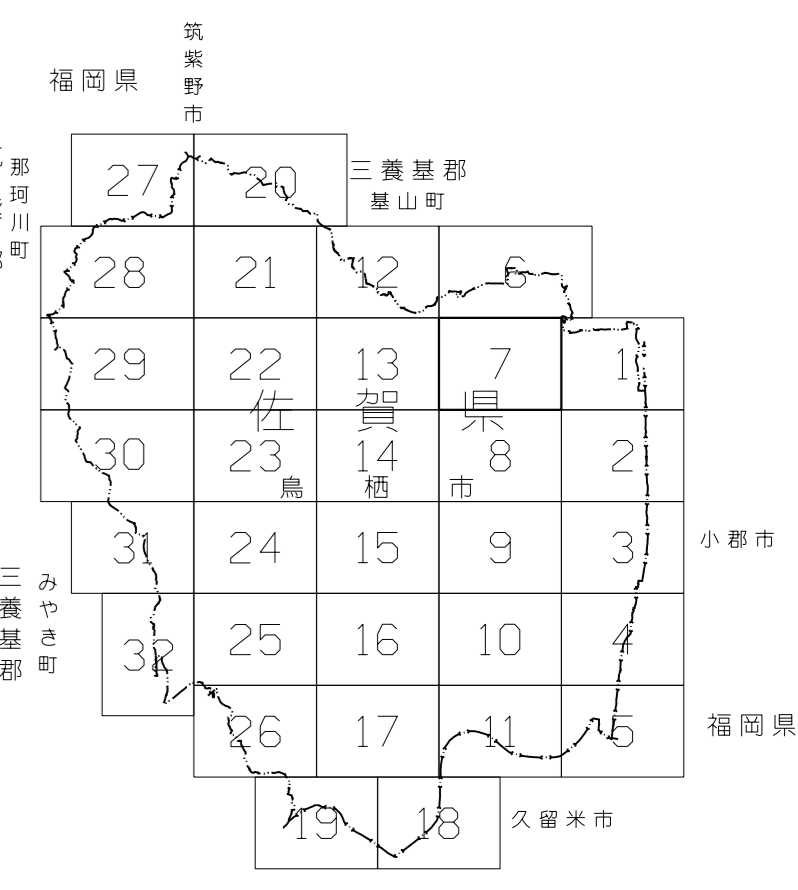
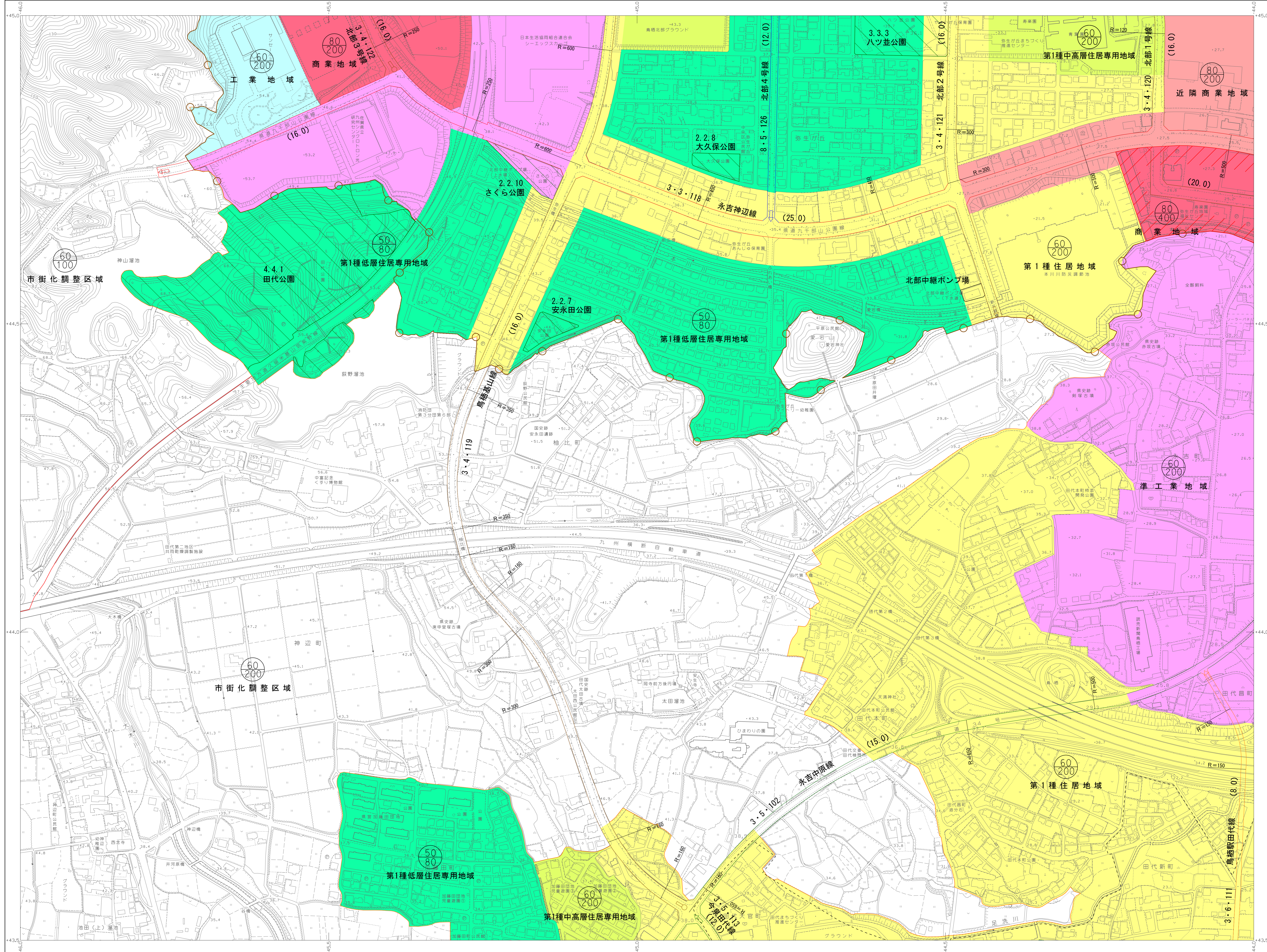
# 鳥 栖 市

No. 7

1:2,500地形図

	市街化調整区域
	交通業務地区区域 (交通業務地区区域)
	土地区画整理事業区域
	都市計画公園・緑地
	都市計画道路
	幹線道路 代表幅員22m以上
	幹線道路 " 16m以上22m未満
	幹線道路 " 12m以上16m未満
	幹線道路 " 12m未満
	区画道路
	特殊道路
	その他の都市施設
	平成27年人口集中地区 (D・I・D地区)
	人口密度

種 別	建ぺい率	容積率	高さ制限 (m)	面積 (ha)
第一種低層住居専用地域	50%	80%	1.0m	約203
第二種低層住居専用地域	50%	80%	1.0m	約9.0
第一種中高層住居専用地域	60%	200%		約249
第一種住居地域	60%	200%		約552
準住居地域	60%	200%		約34
近隣商業地域	80%	200%		約31
商業地域	80%	400%		約85
準工業地域	60%	200%		約492
工業地域	60%	200%		約144
工業専用地域	60%	200%		約60
市街化調整区域内 建築形態制限区域	60%	100%		
準防火地域		60%		約91.5



	△37.2	角	△	角
	△25.62	木	△	木
	△42.3	電	△	電
	△35.6	電	△	電
	△25.73	電	△	電
	△30.84	電	△	電
	△12.3	電	△	電
	△15.8	電	△	電

撮影 平成17年 3月 座標系 国測  
 測図 平成17年12月 等高線間隔 2m  
 撮影 平成26年 1月  
 測図 平成28年 3月

1:2,500

「この測量成果は、国土院院長の承認及び監督を受けて国院所管の測量機及び測量成果を使用したものである (承認番号) 平 17 九公第 36 号」  
 「この測量成果は、国土院院長の承認を受けたものである (監督番号) 平 27 九公第 132 号」

計画機関 鳥 栖 市  
 作業機関 朝日航洋株式会社

No. 7