

鳥 栖 市

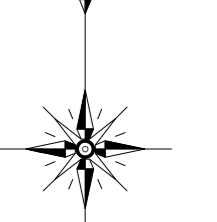
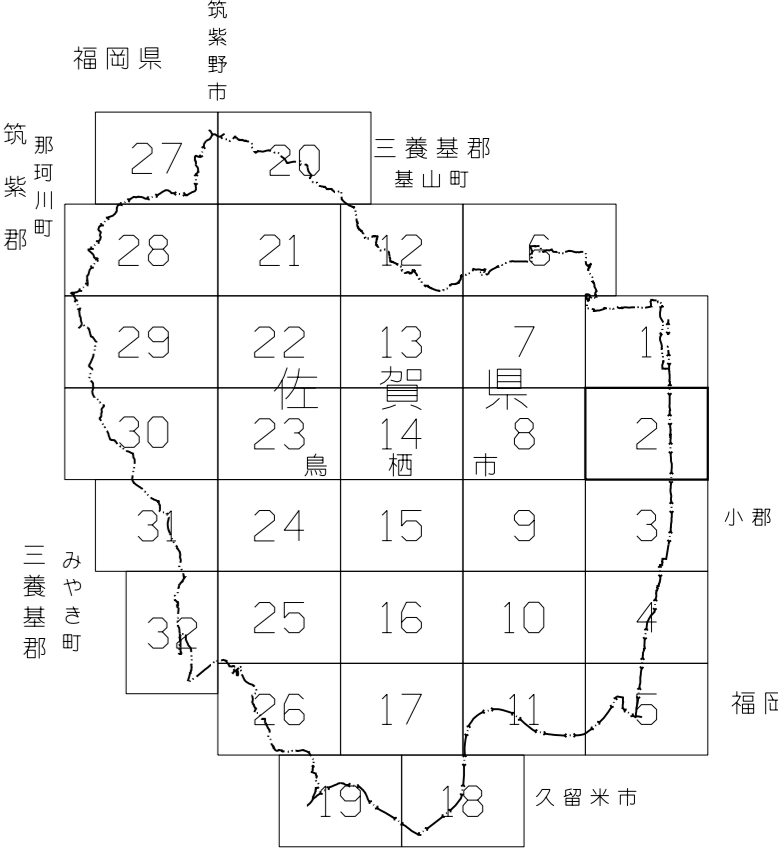
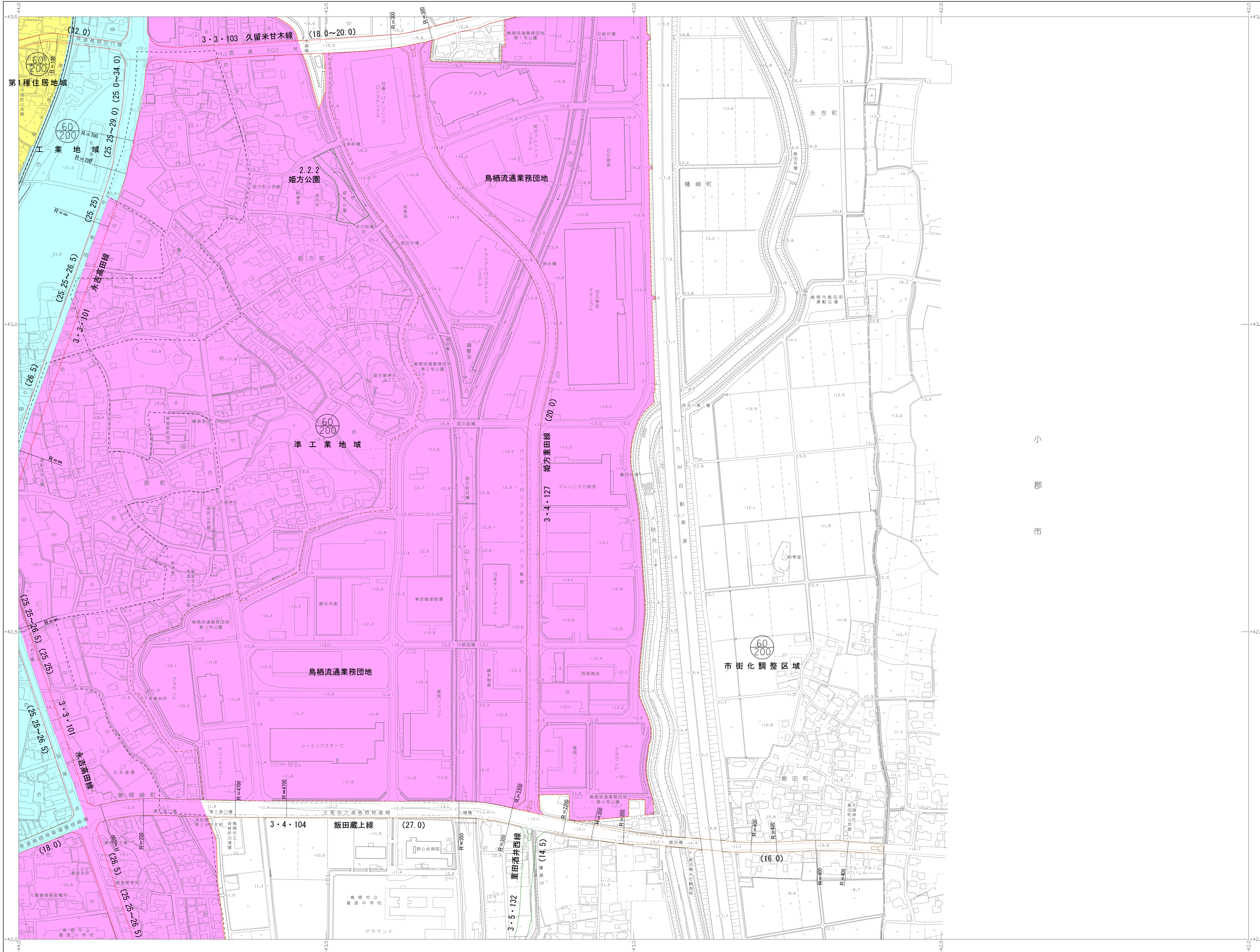
No. 2

1:2,500地形図

凡 例

- 市街化区域
- 流通業務団地区域 (流通業務団地区域)
- 土地区画整理事業区域
- 都市計画公園・緑地
- 都市計画道路
- 幹線道路 代表幅員22m以上
- 幹線道路 " 16m以上22m未満
- 幹線道路 " 12m以上16m未満
- 区画道路
- 特殊道路
- その他の都市施設
- 平成27年人口集中地区 (D,I,D地区)
- 建ぺい率
- 容積率

種 別	建ぺい率	容積率	高さ制限	面積 (ha)
第一種低層住居専用地域	50%	80%	1.0m	約203
第二種低層住居専用地域	50%	80%	1.0m	約9.0
第一種中高層住居専用地域	60%	200%		約249
第一種住居地域	60%	200%		約552
準住居地域	60%	200%		約34
近隣商業地域	80%	200%		約31
商業地域	80%	400%		約85
準工業地域	60%	200%		約492
工業地域	60%	200%		約144
工業専用地域	60%	200%		約60
市街化調整区域内建築形制限区域	60%	100%		
準防火地域	60%	200%		約91.5



記号

▲37.2	三角点	○△	門
△25.62	木橋	○	農田
△42.3	水橋	○	牧草地
▽35.6	河川	○	雑木林
●25.73	河川	○	広葉樹林
○80.84	河川	○	針葉樹林
○12.3	河川	○	雑木林
○15.8	河川	○	雑木林

Topographic symbols including contour lines, roads, and utilities.

撮影	平成17年 3月	座標系	JIS
測図	平成17年12月	等高線間隔	2m
撮影	平成26年 1月		
測図	平成28年 3月		

1:2,500



「この測量成果は、国土地理院長及び監督を経て所定所の測量補及  
 測量成果を使用して得たものである (承認番号) 平 17 九公第 86 号」  
 「この測量成果は、国土地理院長の監督を受けたものである  
 (測量番号) 平 27 九公第 132 号」

計画機関 鳥 栖 市  
 作業機関 朝日航洋株式会社

No. 2