

第1章 土地及び気象

1. 市役所の位置

所在地	佐賀県鳥栖市宿町1118番地				
経緯度	東経	130°	30′	22″	
	北緯	33°	22′	40″	

2. 面積及び広ぼう

面積	※71.72 km ²				
距離	東西	8.2 km			
	南北	9.0 km			

※国土交通省 平成26年全国都道府県市区町村別面積調の面積計測方法の変更による変更

3. 主要山岳

(単位：m)

山岳名	標高
九千部山	847
石谷山	754
城山	498
雲野尾峠	400
群石山	201
朝日山	133

4. 主要河川

(単位：m)

河川名	総延長
大木川	12,470
秋光川	14,300
沼川	11,500
安良川	10,920
轟木川	4,800

※県管理河川の数値

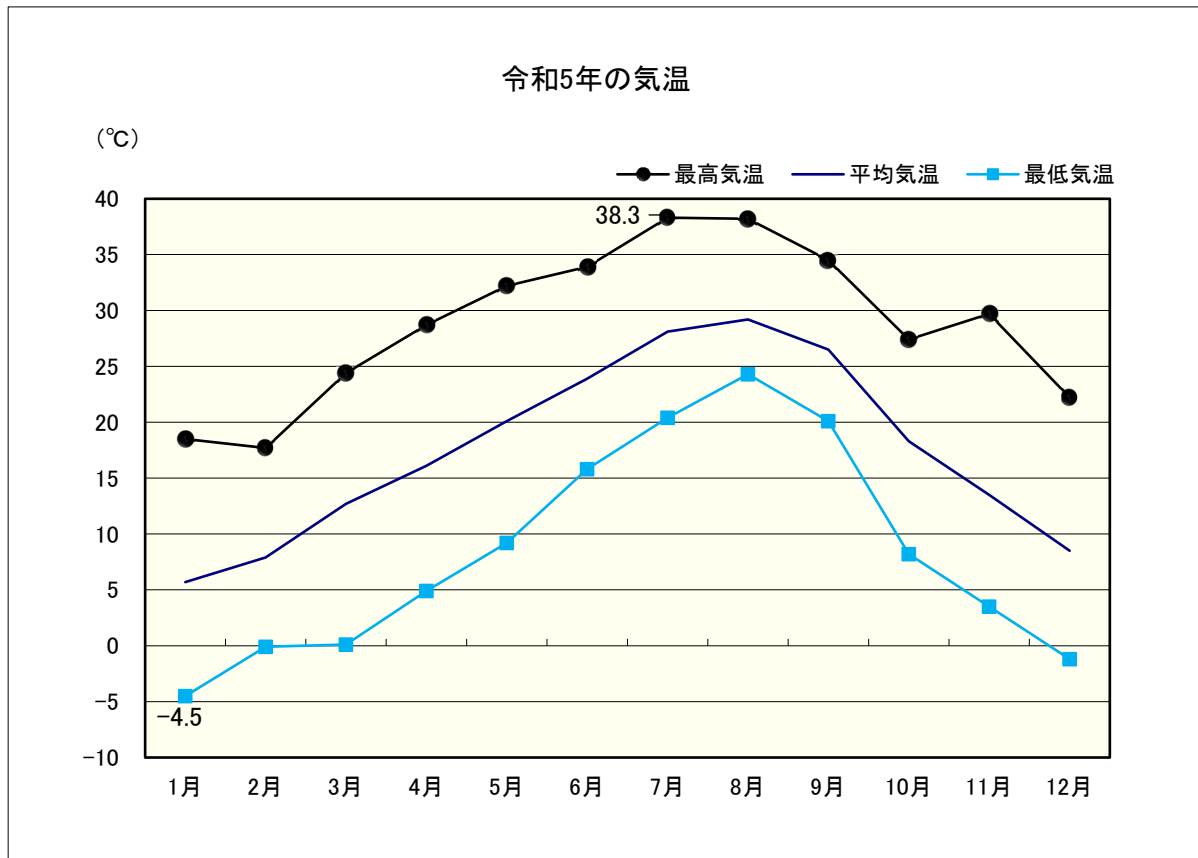
5. 気象概況

(単位：℃，mm)

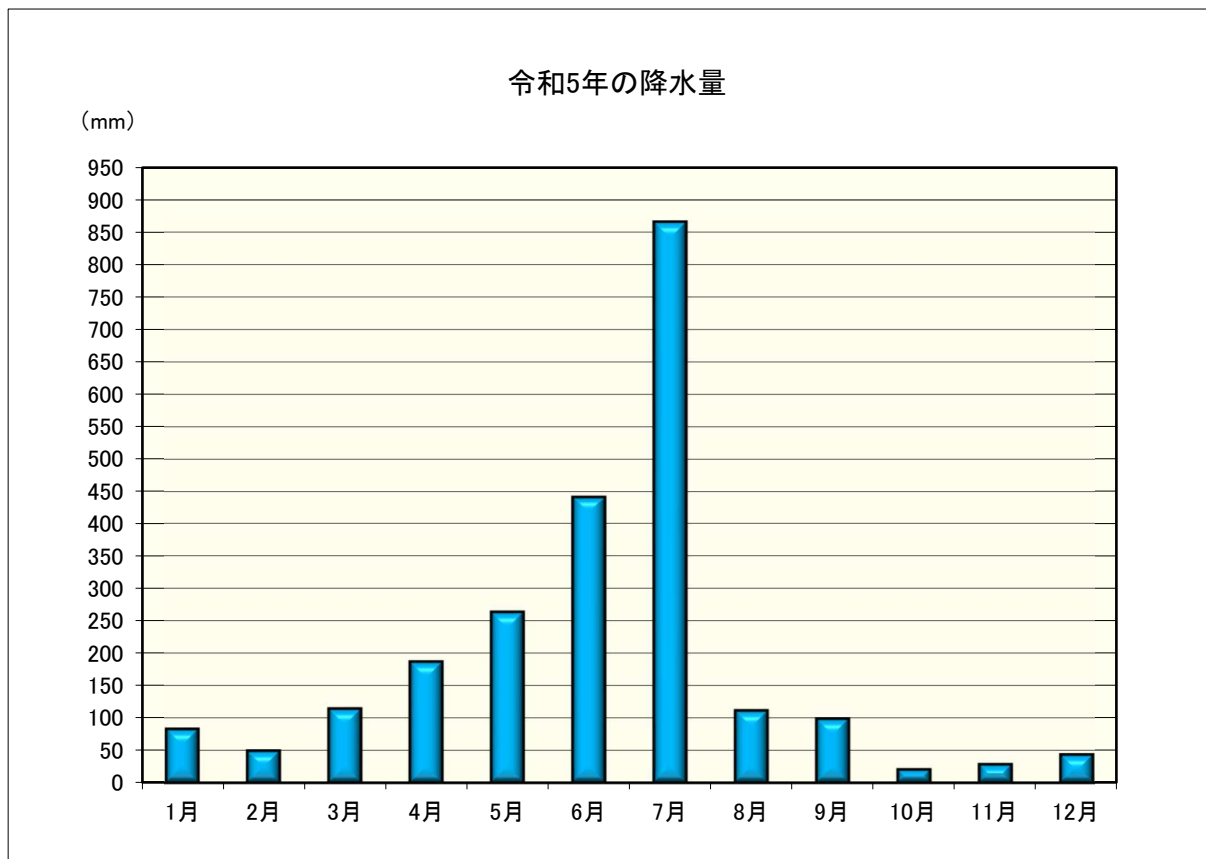
年 月	気		温	降 水 量
	平 均	最 高	最 低	
平成12年	16.4	35.9	△2.4	1,299.5
13	16.5	37.7	△3.4	1,643.0
14	16.7	36.6	△2.3	1,549.0
15	18.4	36.1	△3.3	1,905.5
16	16.9	38.1	△5.0	2,043.5
17	16.2	36.7	△2.9	1,515.0
18	16.5	37.7	△3.9	2,533.5
19	17.0	37.2	△4.3	1,432.5
20	16.3	36.4	△2.9	1,935.5
21	16.4	37.0	△3.0	1,887.5
22	16.5	37.6	△2.4	2,109.0
23	16.1	36.5	△3.8	2,063.5
24	15.9	36.7	△5.1	2,099.5
25	16.6	39.1	△3.1	1,992.0
26	-	36.5	-	-
27	16.6	38.7	△2.4	1,484.0
28	17.3	37.0	△6.1	1,657.5
29	16.5	37.8	△2.9	1,153.5
30	16.9	38.0	△3.8	1,254.0
令和元年	17.1	37.8	△1.4	2,130.0
2	17.0	37.8	△1.5	3,067.5
3	17.3	38.3	△4.1	2,318.5
4	17.1	37.6	△2.8	1,610.0
5	17.5	38.3	-4.5	2,303.0
令和5年 1月	5.7	18.5	-4.5	82.5
2月	7.9	17.7	-0.1	49.0
3月	12.7	24.4	0.1	114.0
4月	16.1	28.7	4.9	186.5
5月	20.1	32.2	9.2	263.0
6月	23.9	33.9	15.8	442.0
7月	28.1	38.3	20.4	865.5
8月	29.2	38.2	24.3	111.0
9月	26.5	34.5	20.1	98.5
10月	18.3	27.4	8.2	20.0
11月	13.5	29.7	3.5	28.0
12月	8.5	22.2	-1.2	43.0

資料：鳥栖・三養基地区消防事務組合

※平成26年は新指令台へ変更のためデータなし

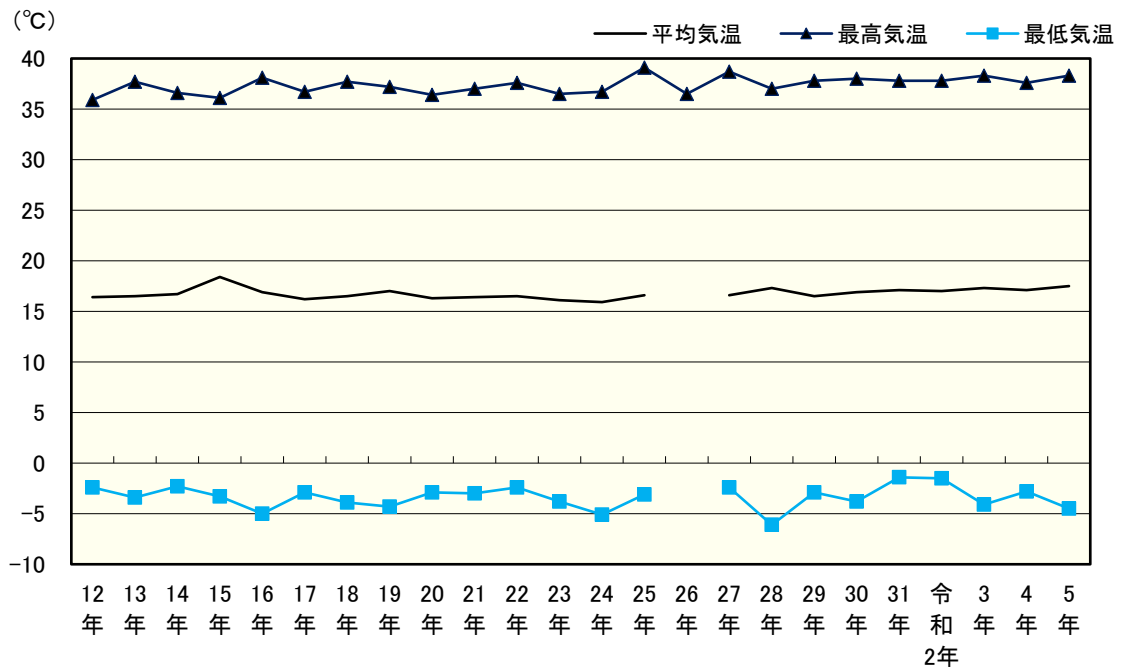


(「5. 気象概況」から)



(「5. 気象概況」から)

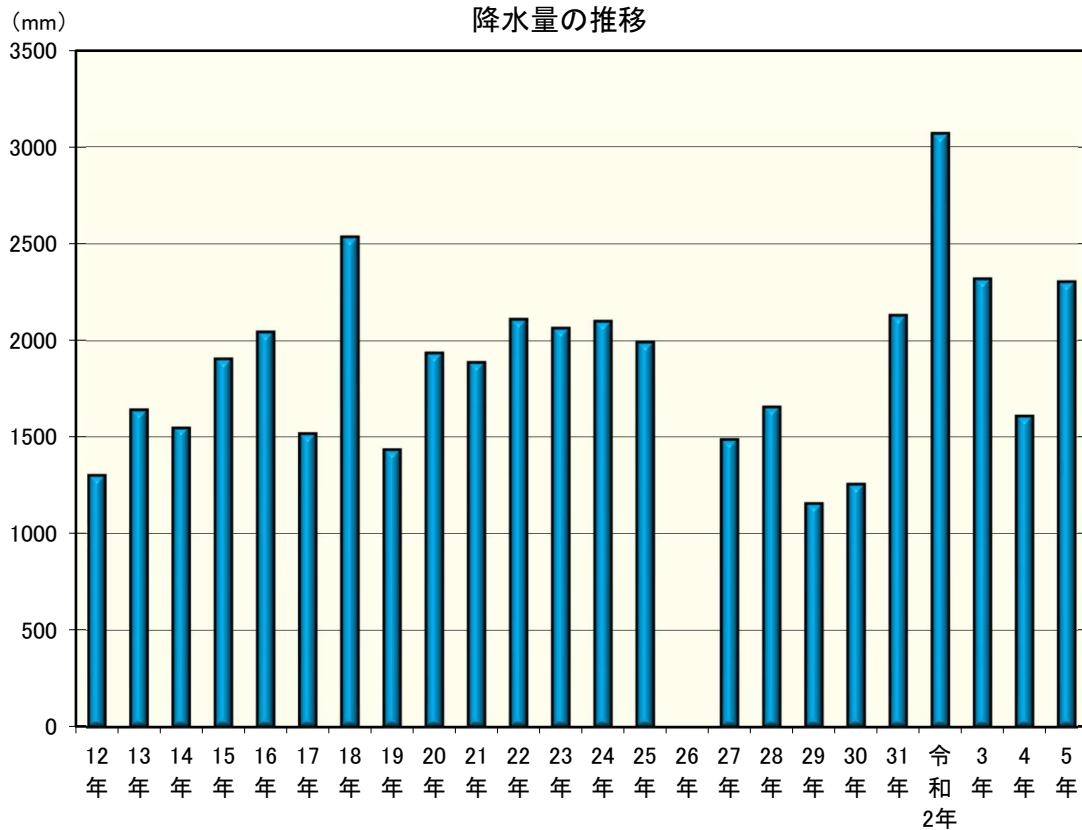
気温の推移



(「5. 気象概況」から)

※平成26年は新指令台へ変更のためデータなし

降水量の推移



(「5. 気象概況」から)

※平成 26 年は新指令台へ変更のためデータなし