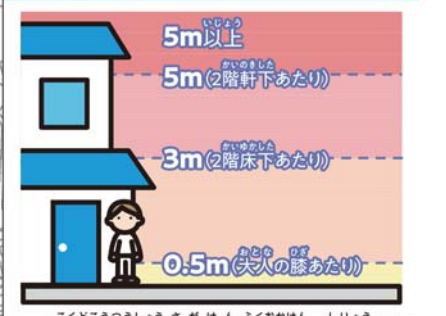
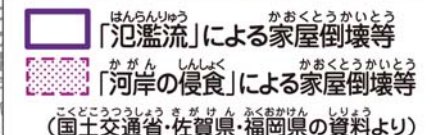


洪水浸水想定区域



(国土交通省・佐賀県・福岡県の資料より)

家屋倒壊等氾濫想定区域



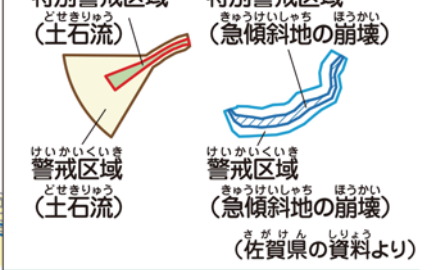
(国土交通省・佐賀県・福岡県の資料より)

内水想定区域(浸水実績)



(鳥栖市の資料より)

土砂災害警戒区域・特別警戒区域



(佐賀県の資料より)

防災関連情報

- 指定避難所
- 交番・駐在所
- 小中学校・高校・短大
- 公民館など
- 消防団
- 水位観測所
- 高速道路
- 国道
- 県道
- 新幹線
- JR

