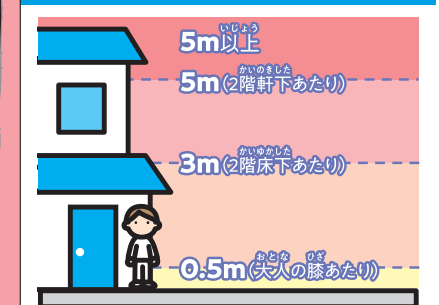
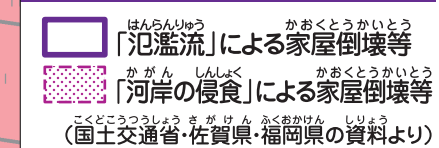


洪水浸水想定区域



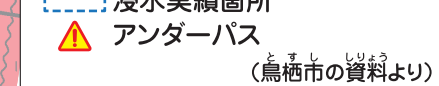
(国土交通省・佐賀県・福岡県の資料より)

家屋倒壊等氾濫想定区域



(国土交通省・佐賀県・福岡県の資料より)

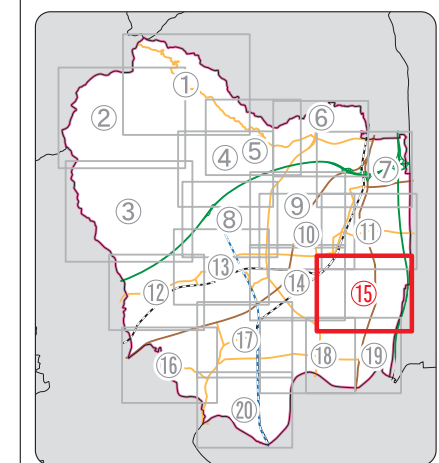
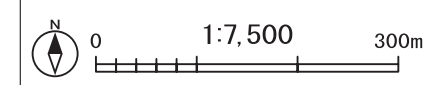
内水想定区域(浸水実績)



(鳥栖市の資料より)

防災関連情報

- 公民館など
- 消防団
- 雨量観測所
- 水位観測所
- 市町境
- 高速道路
- 国道
- JR



小郡市