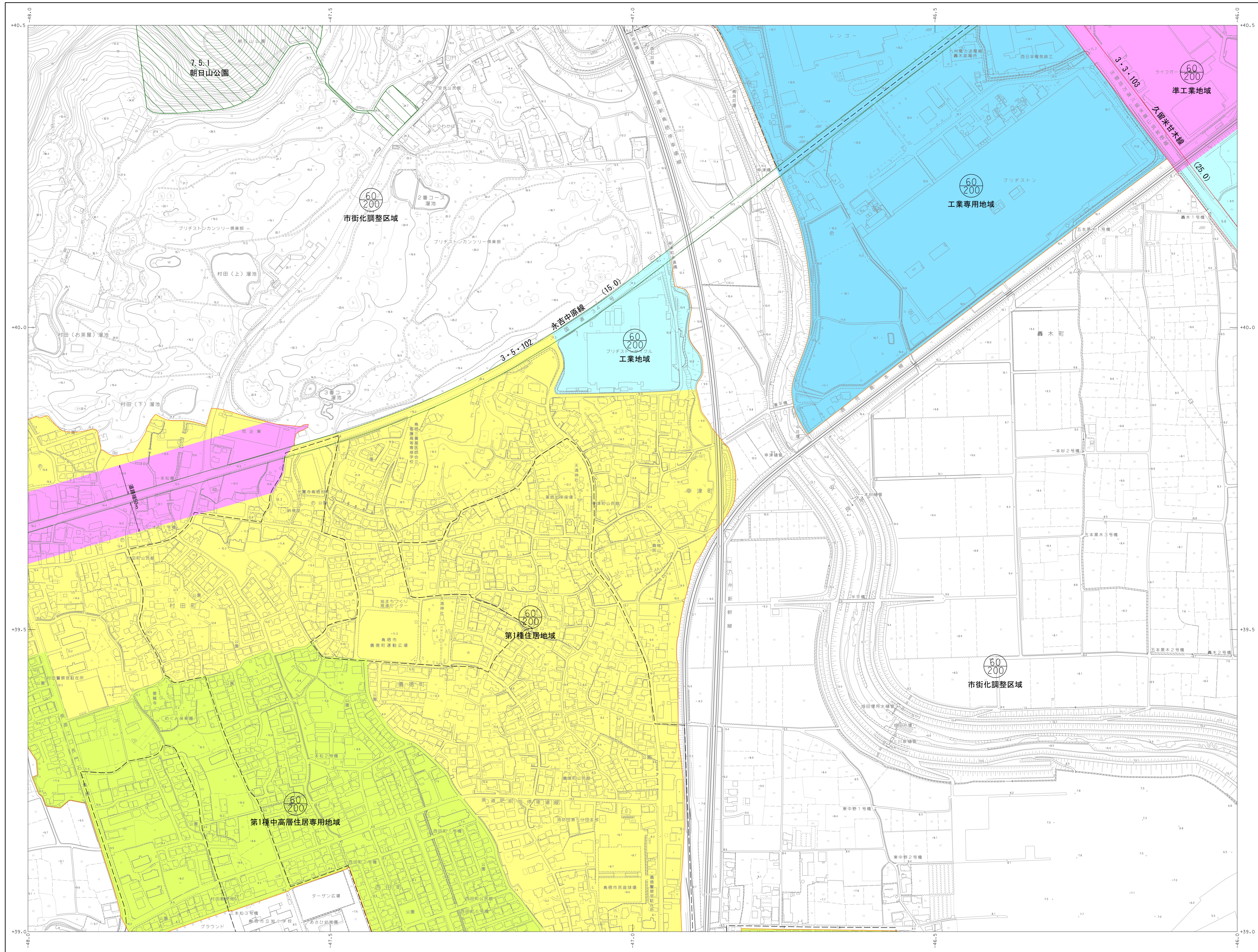


**凡 例**

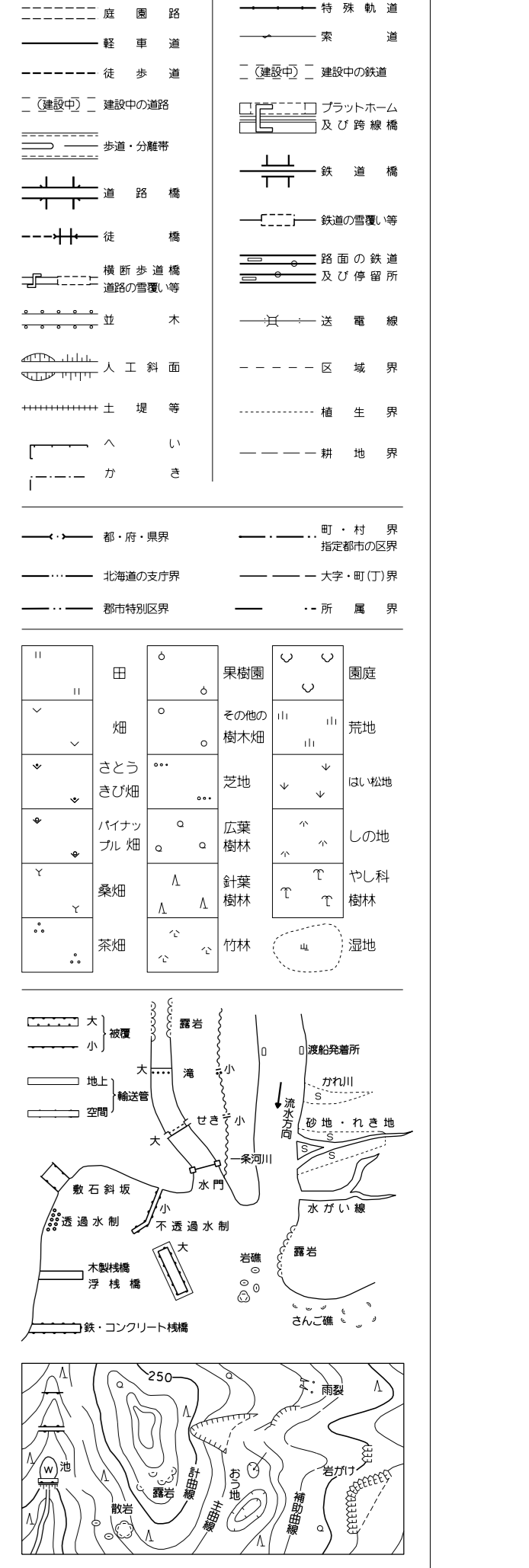
- 市街化区域
- 流通業務地区区域 (流通業務地区区域)
- 土地区画整理事業区域
- 都市計画公園・緑地
- 都市計画道路
- 幹線街路 代表幅員22m以上
- 幹線街路 16m以上22m未満
- 幹線街路 12m以上16m未満
- 幹線街路 12m未満
- 区画街路
- 特殊街路
- その他の都市施設
- 令和2年人口集中地区 (D.I.D地区)
- 人口集中度

種 別	建ぺい率	容積率	建ぺい率	高さ制限 (m)	面積 (ha)
第一種低層住居専用地域	50%	80%	1.0m	10m	約203
第二種低層住居専用地域	50%	80%	1.0m	10m	約 9
第一種中高層住居専用地域	60%	200%			約249
第一種住居地域	60%	200%			約552
準住居地域	60%	200%			約 34
近隣商業地域	80%	200%			約 31
商業地域	80%	400%			約 85
商業地域	80%	200%			約 15
準工業地域	60%	200%			約492
工業地域	60%	200%			約144
工業専用地域	60%	200%			約 60
市街化調整区域内建築形制制限境	60%	100%			
準防火地域					約91.5



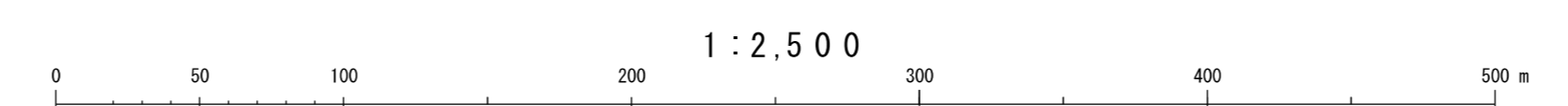
**記 号**

- 市街化調整区域
- 工業専用地域
- 工業地域
- 商業地域
- 第一種住居地域
- 第一種中高層住居専用地域
- 第二種低層住居専用地域
- 第一種低層住居専用地域
- 準住居地域
- 近隣商業地域
- 準工業地域
- 工業地域
- 工業専用地域
- 市街化調整区域内建築形制制限境
- 準防火地域



撮影 平成 17年 3月  
 測図 平成 17年 12月  
 撮影 平成 26年 1月  
 測図 平成 28年 3月  
 撮影 令和 4年 12月  
 測図 令和 7年 3月

座標系 JIS  
 等高線間隔 2m



「この測量成果は、国土地理院長の承認及び助言を得て関係所管の測量課及び測量成果を使用して得たものである (承認番号) 平17 九公第 86号」  
 「この測量成果は、国土地理院長の助言を受けたものである (助言番号) 平27 九公第 132号」  
 「この測量成果は、国土地理院長の助言を受けて得たものである (助言番号) 希6 九公第 330号」

計画機関 鳥 栖 市  
 作業機関 国際航業株式会社