No．6

鳥　栖　市

1：2,500地形図

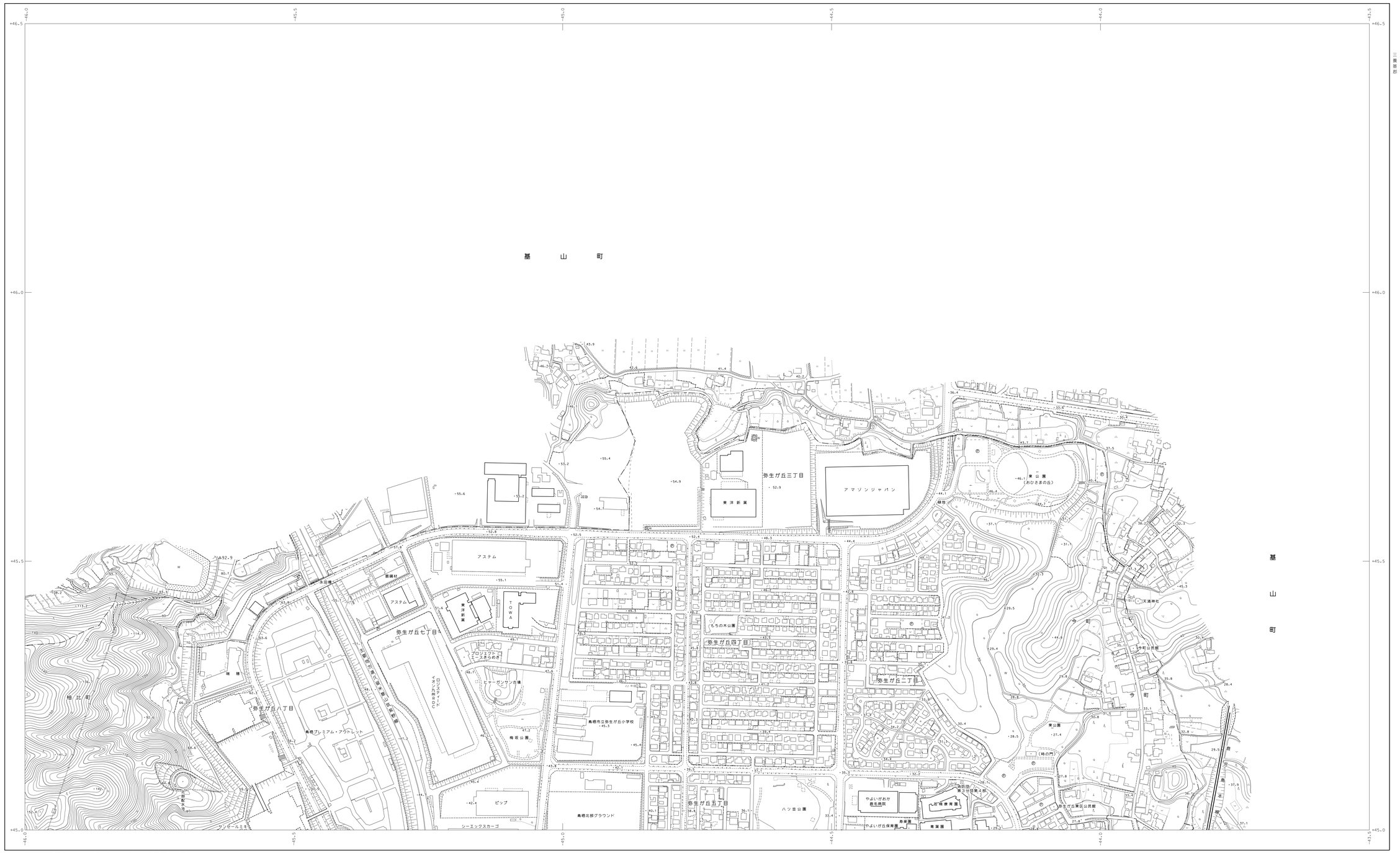

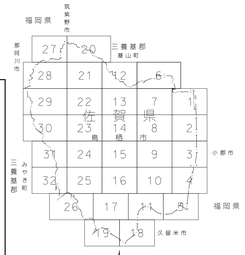



平面直角座標値は世界測地系2011に対応

撮　影	平成17年　3月	座標系　Ⅱ系	
測　図	平成17年12月	等高線間隔　2ｍ	
撮　影	平成26年　1月		
測　図	平成28年　3月		
撮　影	令和　4年12月		
測　図	令和　7年　3月		

1:2,500

0　50　100　200　300　400　500 m

「この測量成果は、国土地理院長の承認及び助言を得て同院所管の測量標及び測量成果を使用して得たものである　（承認番号）平17　九公第 86 号」
「この測量成果は、国土地理院長の助言を受けたものである　（助言番号）平27　九公第 132 号」
「この測量成果は、国土地理院長の助言を受けて得たものである　（助言番号）令6　九公第 330 号」

計画機関　鳥栖市都市整備課
作業機関　国際航業株式会社

No．6