鳥　栖　市

1：2,500地形図

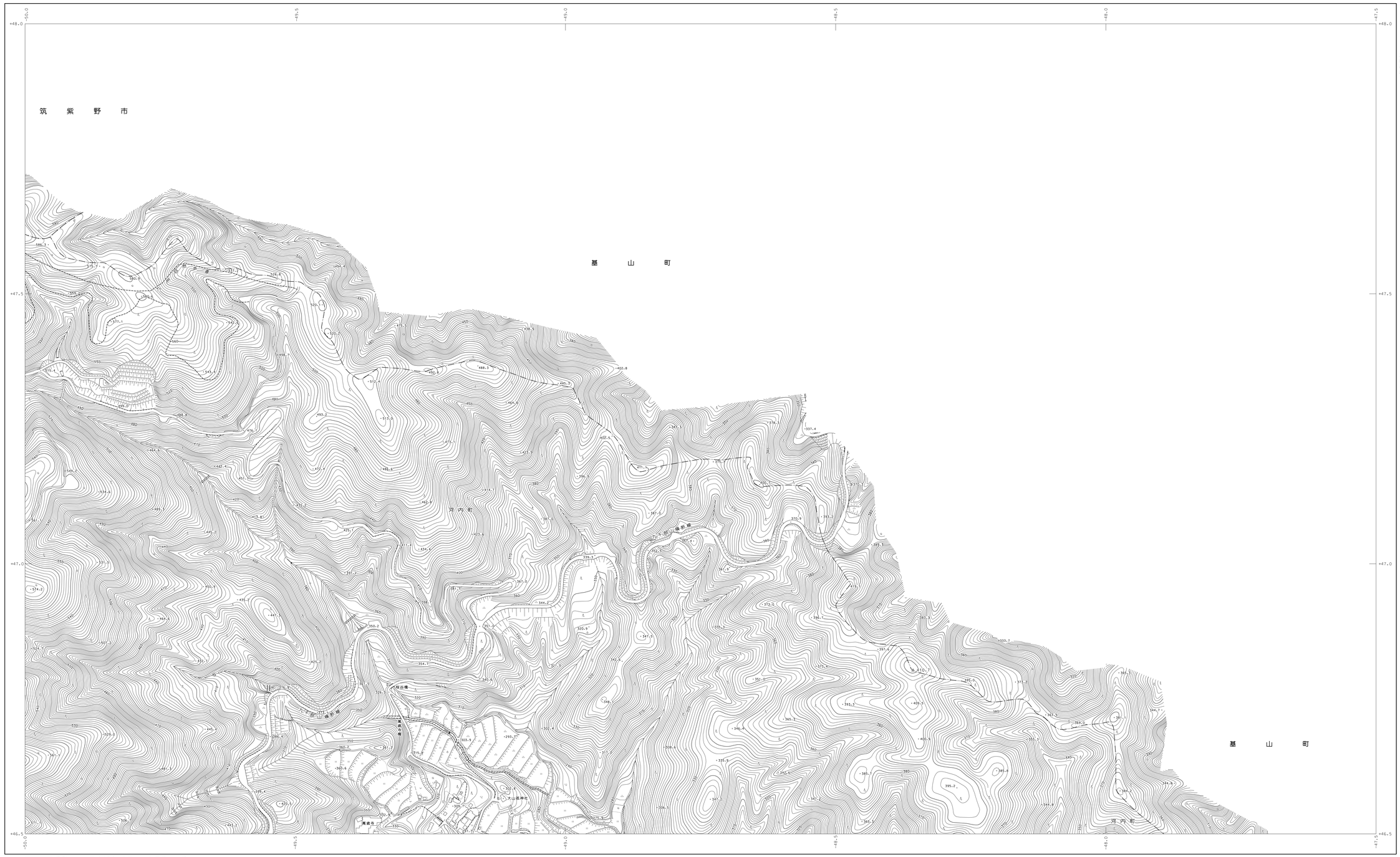

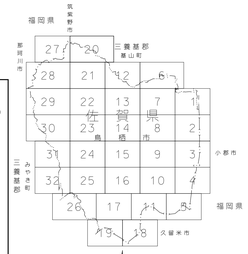



平面直角座標値は世界測地系2011に対応

撮影	平成17年 3月	座標系	Ⅱ系
測図	平成17年12月	等高線間隔	2m
撮影	平成26年 1月		
測図	平成28年 3月		
撮影	令和 4年12月		
測図	令和 7年 3月		

1:2,500

0 50 100 200 300 400 500 m

「この測量成果は、国土地理院長の承認及び助言を得て同院所管の測量標及び測量成果を使用して得たものである　（承認番号）平17　九公第 86 号」
「この測量成果は、国土地理院長の助言を受けたものである　（助言番号）平27　九公第 132 号」
「この測量成果は、国土地理院長の助言を受けて得たものである　（助言番号）令6　九公第 330 号」

計画機関　鳥栖市都市整備課
作業機関　国際航業株式会社