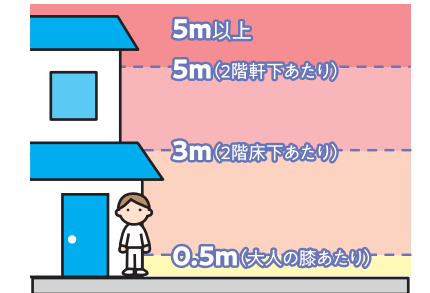
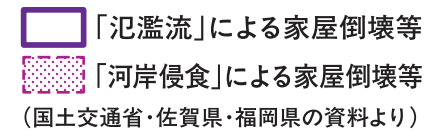


洪水浸水想定区域

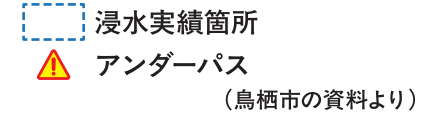


(国土交通省・佐賀県・福岡県の資料より)

家屋倒壊等氾濫想定区域



浸水実績等



防災関連情報

- 要配慮者利用施設
- ⓐ 公民館など
- 消 消防団
- ☔ 雨量観測所
- 📷 水位観測所
- 📹 河川カメラ
- 📊 危機管理型水位計
- 県境
- 🟢 高速道路
- 🟡 国道
- 🟠 県道
- ⚓ JR

