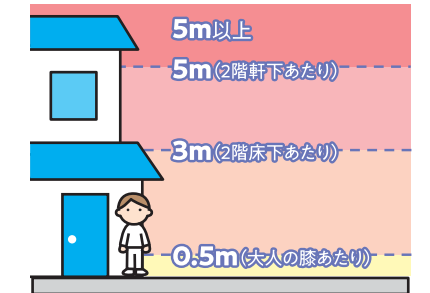
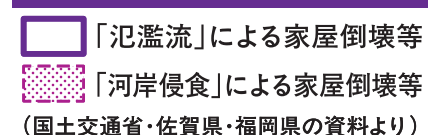


洪水浸水想定区域



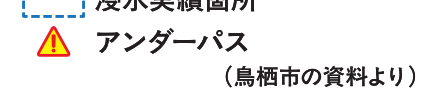
(国土交通省・佐賀県・福岡県の資料より)

家屋倒壊等氾濫想定区域



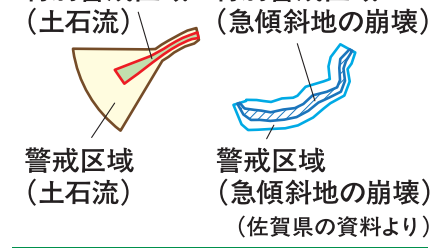
(国土交通省・佐賀県・福岡県の資料より)

浸水実績等



(鳥栖市の資料より)

土砂災害警戒区域等



防災関連情報

- 指定避難所
- ※風水害時には使用できない場合があります。
- 要配慮者利用施設
- 小中学校・高校・短大
- 駐在所 公民館など
- 消防団 水位観測所
- 河川カメラ
- 危機管理型水位計
- 国道 県道
- 新幹線 JR

