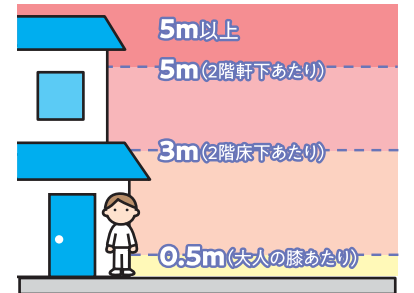
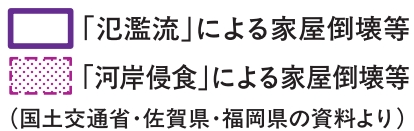


洪水浸水想定区域



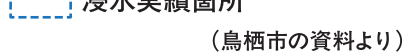
(国土交通省・佐賀県・福岡県の資料より)

家屋倒壊等氾濫想定区域



(国土交通省・佐賀県・福岡県の資料より)

浸水実績等



(鳥栖市の資料より)

防災関連情報

- 要配慮者利用施設
- 公民館など
- 消 消防団
- 📷 河川カメラ
- 📊 危機管理型水位計
- 県境
- 高速道路
- 国道
- 県道

