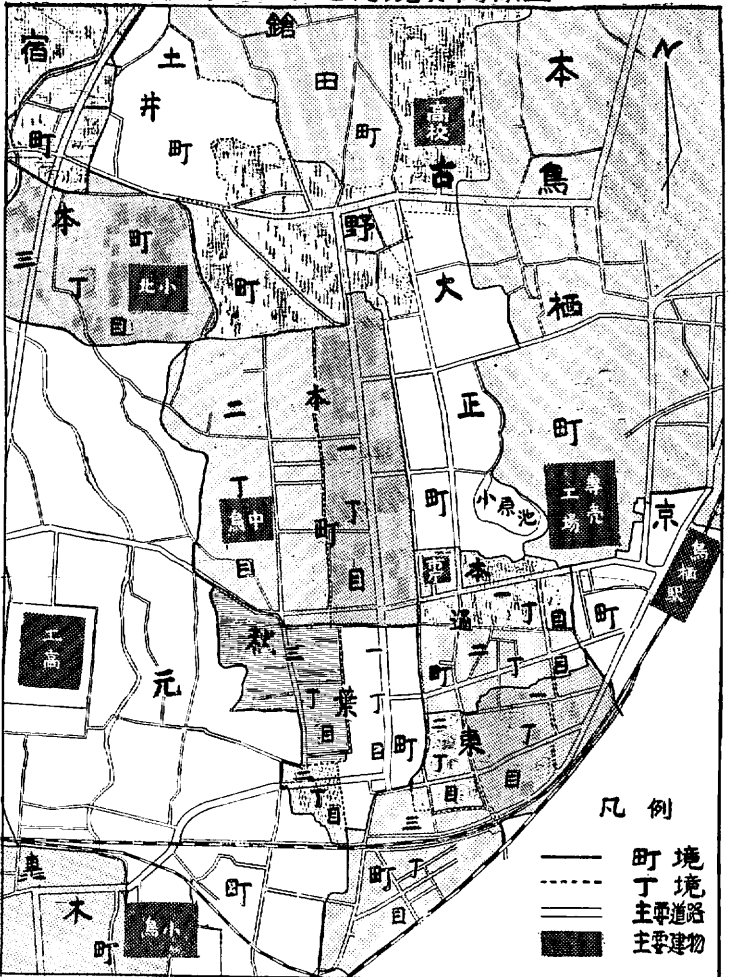




# 鳥栖市中心街境界関係図



凡例  
 —— 町境  
 - - - - 丁目境  
 = = = = 主要道路  
 ■ ■ ■ ■ 主要建物

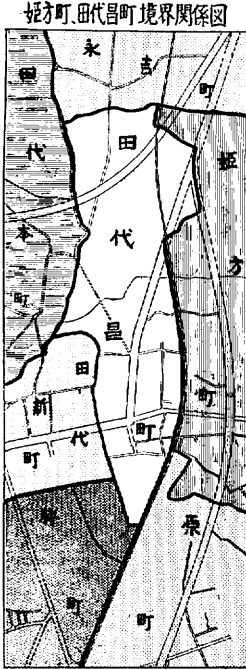
▼ 新町名と地番についての問合せは企画室か、各支所へ ▼ 町名改正に伴う地番の整理については登記所補付けの土地台帳と字図から取りましたが、非常に数多い筆数と、字区と台帳との不一致などから誤りがあるかと思えます。逐次正誤したいと考えます ▼ 町(部落)の区域の改正で移動になる世帯の戸籍簿、住民登録簿、船舶台帳は、新しい区域の支所又は市役所へ移されますのでご承知ください。

## 新旧町名比較表

鳥	種	大字森木	旧大字
元町	北内畑・霜月	森木町	森木町
土井町	土井町	森木町	森木町
大木町	大木町	森木町	森木町
...	...	...	...

## 藤木

土井町	土井町
...	...



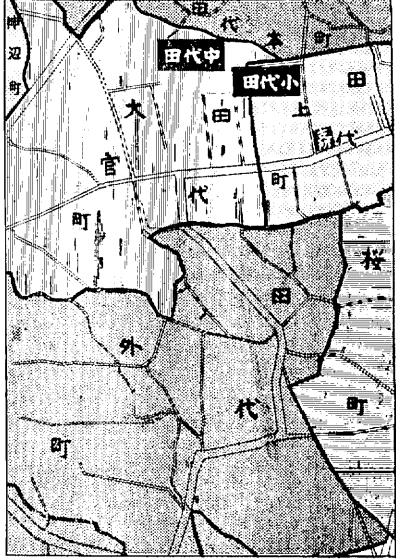
## 田代町大字神辺

神辺町	神辺町
...	...

### 町の区域の変更に伴い地番が変わるもの

新町名	新字名	旧大字、字	新地番	旧地番
本鳥栖町	下鳥栖	藤木・小原	1.816	816
	川原田	藤木・川原田	1.463~1.556	463~556
	天神木	藤木・天神木	1.557~1.561の1	557~561の1
			1.562の2のイ~1.567	562の2のイ~567
			1.570~1.573	570~573
			1.574の2~1.575の5	574の2~575の5
			1.578~1.590	578~590
			1.599	599
大青町	東田	姫方・東田	1.760~1.774の2	760~774の2
桔比町	萩野	神辺・坂本	1.263の1~1.266	263の1~266
			1.268~1.273の1	268~273の1
姫方町	草葉	永吉・草葉	1.001の1~1.029	1の1~29
		永吉・クヌイ	1.043の1~1.046	43の1~46
		永吉・栗ノ内	1.030~1.042	30~42
		永吉・クヌイ	1.057~1.062の2	57~62の2
		姫方・堀田	1.174の1	174の1
酒井西町	藤蔵町	鳥栖・帷子	1.027~1.033	27~33
曾根崎町	都原	飯田・大野	2.346の4	1.346の4
			2.348	1.348
			2.349の1	1.349の1
			2.349の3~2.352の1	1.349の3~1.352の1
			2.353~2.358の2	1.353~1.358の2
			2.359の3	1.359の3
			2.368の1、2.368の2	1.368の1、1.368の2
			2.368の5	1.368の5
			2.370の2	1.370の2
			2.371の2	1.371の2
			2.371の5	1.371の5
酒井東町	横枕	酒井西・小柳	2.279の1~2.279の7	279の1~279の7
原吉賀町	一本松	宿・内精	1.208~1.208の3	208~208の3
			1.214、1.215	214、215

### 桜町、田代町境界関係図



## 東町大字

酒井東町	酒井東町
...	...



