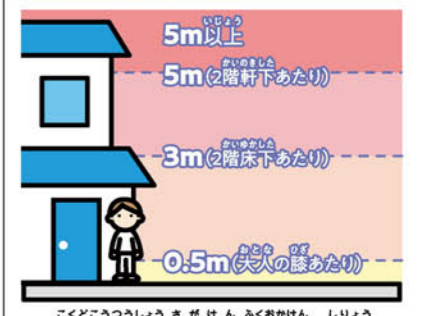
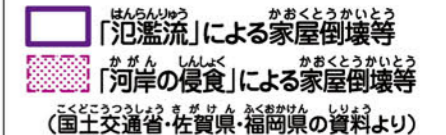


洪水浸水想定区域




(国土交通省・佐賀県・福岡県の資料より)

家屋倒壊等氾濫想定区域



(国土交通省・佐賀県・福岡県の資料より)

内水想定区域(浸水実績)



(鳥栖市の資料より)

土砂災害警戒区域・特別警戒区域



(佐賀県の資料より)

防災関連情報

- 指定避難所 (指定避難所)
- ※風水害時には使用できない場合があります。
- 交番 (交番)
- 小中学校・高校 (小中学校・高校)
- 公民館など (公民館など)
- 雨量観測所 (雨量観測所)
- 市町境 (市町境)
- 国道 (国道)
- JR (JR)
- 消防団 (消防団)
- 水位観測所 (水位観測所)
- 高速道路 (高速道路)
- 県道 (県道)

